

JAK DOJADĘ..? czyli pomoc w podróżowaniu

Jakdojade.pl to darmowe narzędzie pozwalające zaplanować podróż środkami komunikacji miejskiej, sprawdzić rozkład jazdy, a czasem też nawet kupić bilet. Serwis jest dostępny dla większych, polskich miejscowości (listę można znaleźć na końcu tego artykułu). Można z niego skorzystać za pomocą przeglądarki internetowej oraz aplikacji na telefon z systemem Android lub iOS.

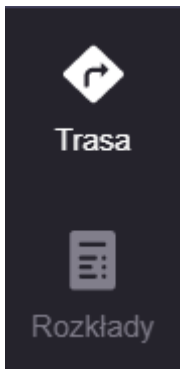


Jakdojade.pl – korzystanie przez przeglądarkę internetową.

Poniżej opisano korzystanie z serwisu przez przeglądarkę internetową. Niemniej jednak jego funkcje w aplikacji są zbliżone.

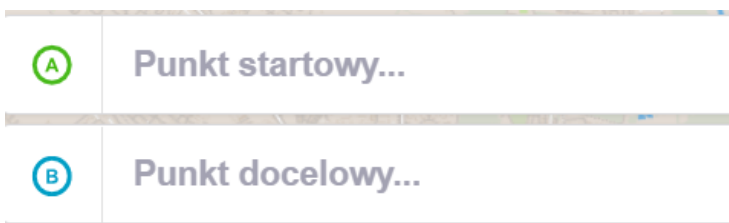
W pasku wyszukiwania przeglądarki należy wpisać adres strony: jakdojade.pl. Następnie, w lewym, górnym rogu należy wpisać miasto, w którym chcemy skorzystać z komunikacji miejskiej. Pojawi się mapa wybranej lokalizacji.

Po lewej stronie znajdziemy pasek z dostępnymi funkcjami. Możemy wybrać opcję „Trasa” albo „Rozkłady”.



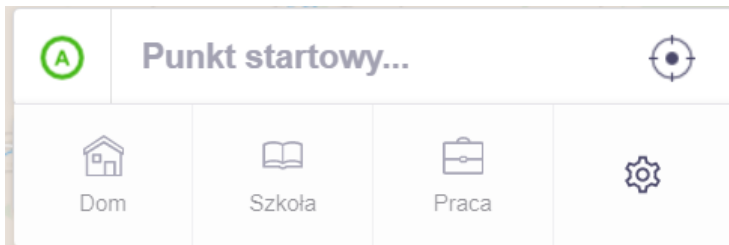
Opcja „Trasa”

Na samym początku automatycznie mamy zaznaczoną opcję „Trasa”. Tutaj możemy zaplanować trasę komunikacją miejską. Widzimy dwa paski „A Punkt startowy...” oraz „B Punkt docelowy...”.



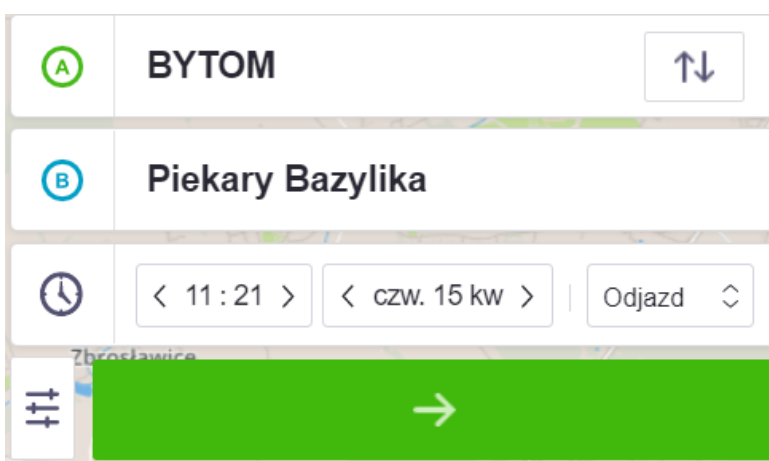
Punkt startowy to miejsce, z którego chcemy ruszyć. Punkt docelowy to miejsce, do którego chcemy dotrzeć. Punkty te mogą być dokładnym adresem, bądź nazwą przystanku autobusowego, tramwajowego, kolejowego, czy trolejbusowego.

Po kliknięciu w pasek „A Punkt startowy...” lub „B Punkt docelowy...” pojawiają się dodatkowe opcje: „Dom”, „Szkoła”, „Praca” oraz symbol ustawień.



Przyciski „Dom”, „Szkoła” oraz „Praca” pozwalają na zapisanie adresu miejsc, w których często bywamy. Natomiast symbol ustawień pozwala na edycję zapisanych punktów, tj.: edycję zapisanego adresu, usunięcie punktu, zmianę kolejności ich wyświetlania lub dodanie nowego punktu i zdefiniowanie jego nazwy.

Po wpisaniu punktu startowego oraz docelowego można wybrać godzinę i datę odjazdu lub przyjazdu. Można też zamienić punkt startowy z punktem docelowym poprzez kliknięcie w symbol dwóch strzałek. W lewym dolnym rogu widać też symbol opcji. Po kliknięciu w niego pojawiają się dodatkowe możliwości. Po ustawieniu preferencji należy kliknąć zielony przycisk ze strzałką.



W tym momencie pojawią się propozycje połączeń, z których możemy skorzystać wraz z informacjami: ile czasu pozostało do odjazdu, ile czasu będzie trwać przejazd, o której godzinie

rusza nasz środek transportu oraz o której godzinie będziemy na miejscu. Na tym etapie istnieje też możliwość sprawdzenia wcześniejszych/późniejszych odjazdów.

The screenshot displays a public transport application interface. At the top, it shows the origin 'BYTOM' (marked with a green 'A') and the destination 'Piekary Bazylika' (marked with a blue 'B'). Below this is a map snippet showing the route passing through 'Jędrzychówka'. The main content is divided into two sections: 'Wcześniej' (Earlier) and 'Później' (Later). Each section lists three bus routes. The first route in each section is highlighted with a blue border. Each route entry includes the departure time ('Odjazd o:'), the bus number, and the travel duration ('19 min').

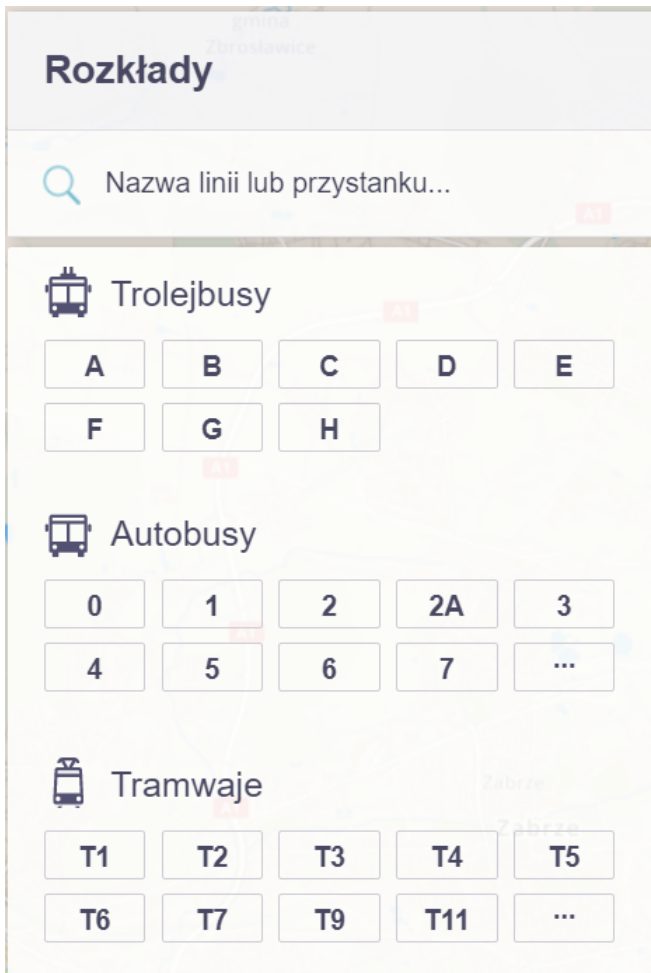
Section	Departure Time	Bus Number	Duration
Wcześniej	09:35	114	19 min
	09:35	19 min	09:54
	09:55	114	19 min
Później	10:05	700	19 min
	10:05	19 min	10:24

Po zdecydowaniu, która opcja jest najlepsza klikamy w nią. Pojawią się szczegółowe informacje. W przypadku, gdy serwis zezwala na kupienie biletów pojawi się też odpowiednia informacja („Bilety możesz kupić w naszej aplikacji”). Po kliknięciu w liczbę przystanków rozwinię się lista z kolejnymi przystankami danej linii. Jeżeli jednak to połączenie nam nie odpowiada możemy kliknąć przycisk „Wróć”.

The screenshot shows a public transport app interface. At the top, the origin 'BYTOM' and destination 'Piekary Bazylika' are listed. Below this is a map snippet showing the route. The main section displays 'Poprzednia trasa' (Previous route) starting at 11:35. A '← Wróć' (Go back) button and a printer icon are visible. The departure time is '25 min' and the arrival time is '19 min'. A bus icon and the number '114' are shown. The departure time '11:55' and arrival time '12:14' are highlighted in green and blue respectively. The route details include 'BYTOM' as the starting point, a transfer to 'OSIEDLE WIECZORKA DWORZEC' (19 min), and 'Piekary Bazylika' as the final destination. The fare is '3.00 PLN' and a note says 'Bilety możesz kupić w naszej aplikacji' (Tickets can be bought in our app). The bottom section shows 'Następna trasa' (Next route) starting at 12:15.

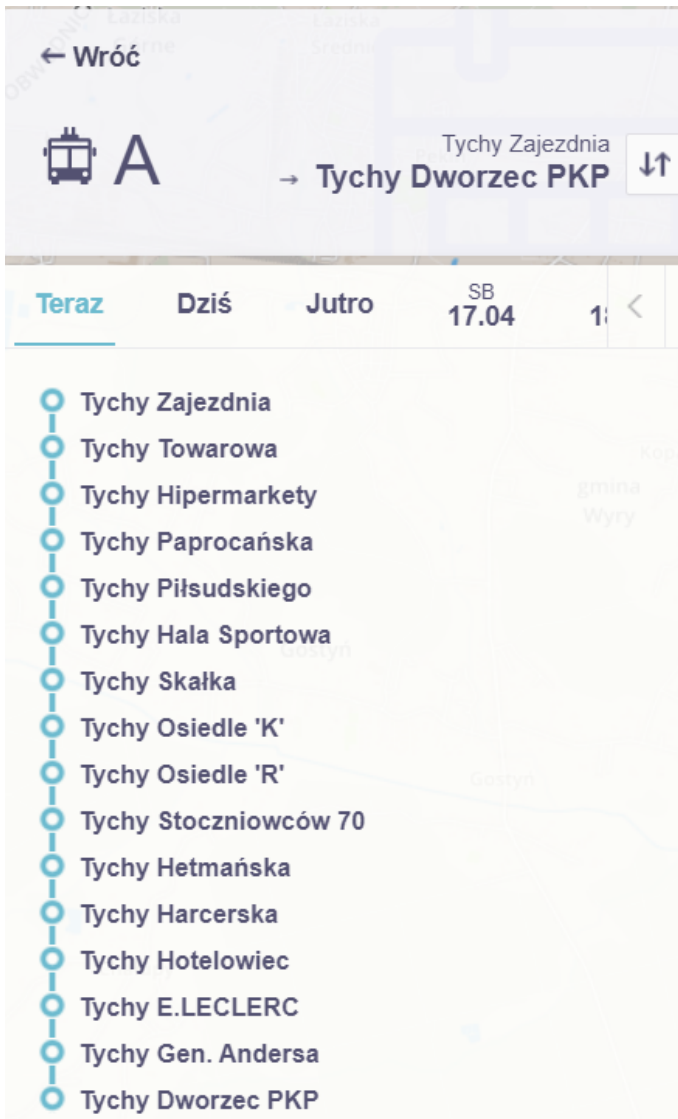
Opcja „Rozkłady”

Drugą z możliwych opcji są „Rozkłady”. Dla przypomnienia: opcję tę możemy wybrać w lewym górnym rogu strony. Po kliknięciu w nią pojawi się pasek z możliwością wpisania nazwy linii lub przystanku. Poniżej będą też widoczne popularne linie.




Po wpisaniu wybranej linii lub przystanku pojawia się lista, z której wybieramy interesującą nas opcję.

Linia: Wyświetlają się wszystkie przystanki danej linii. Po kliknięciu w wybrany przystanek pojawia się rozkład linii. Dodatkową opcją jest możliwość wybrania interesującej nas daty.



Przystanek: Wyświetlają się najbliższe odjazdy środków transportu z danego przystanku wraz z informacją o ich docelowym przystanku. Istnieje możliwość zmiany daty oraz wskazania konkretnej, interesującej nas linii.

← Wróć




 **Bytom Batorego**

Wybór linii:

T2 T5 T6 T7 T11

T17 T19 T38 T49

Teraz Dziś Jutro SB 17.04 1: < >

00 min	 T49	11:38
	→ Bytom Plac Sikorskiego	
04 min	 T19	11:42
	→ Katowice Plac Wolności	
09 min	 T6	11:47
	→ Brynów Centrum Przesiadkowe	

Jakdojade obsługuje poniższe miejscowości: Białystok, Bydgoszcz, Bytom, Chorzów, Częstochowa, Gdańsk, Gdynia, Gliwice, Gniezno, Gorzów Wielkopolski, Grudziądz, Inowrocław, Jelenia Góra, Katowice, Kielce, Konin, Kostrzyn, Kraków, Leszno, Lublin, Łódź, Mysłówice, Nowy Sącz, Olsztyn, Opole, Pabianice, Piła, Poznań, Pruszków, Radom, Rybnik, Rzeszów, Słupsk, Sopot, Sosnowiec, Stargard, Swarzędz, Szczecin, Tarnowskie Góry, Tarnów, Toruń, Tychy, Warszawa, Wejherowo, Wrocław, Zabrze, Zgierz, Zielona Góra.